


L'avenue DAL PIAZ

SPECIAL
HISTOIRE

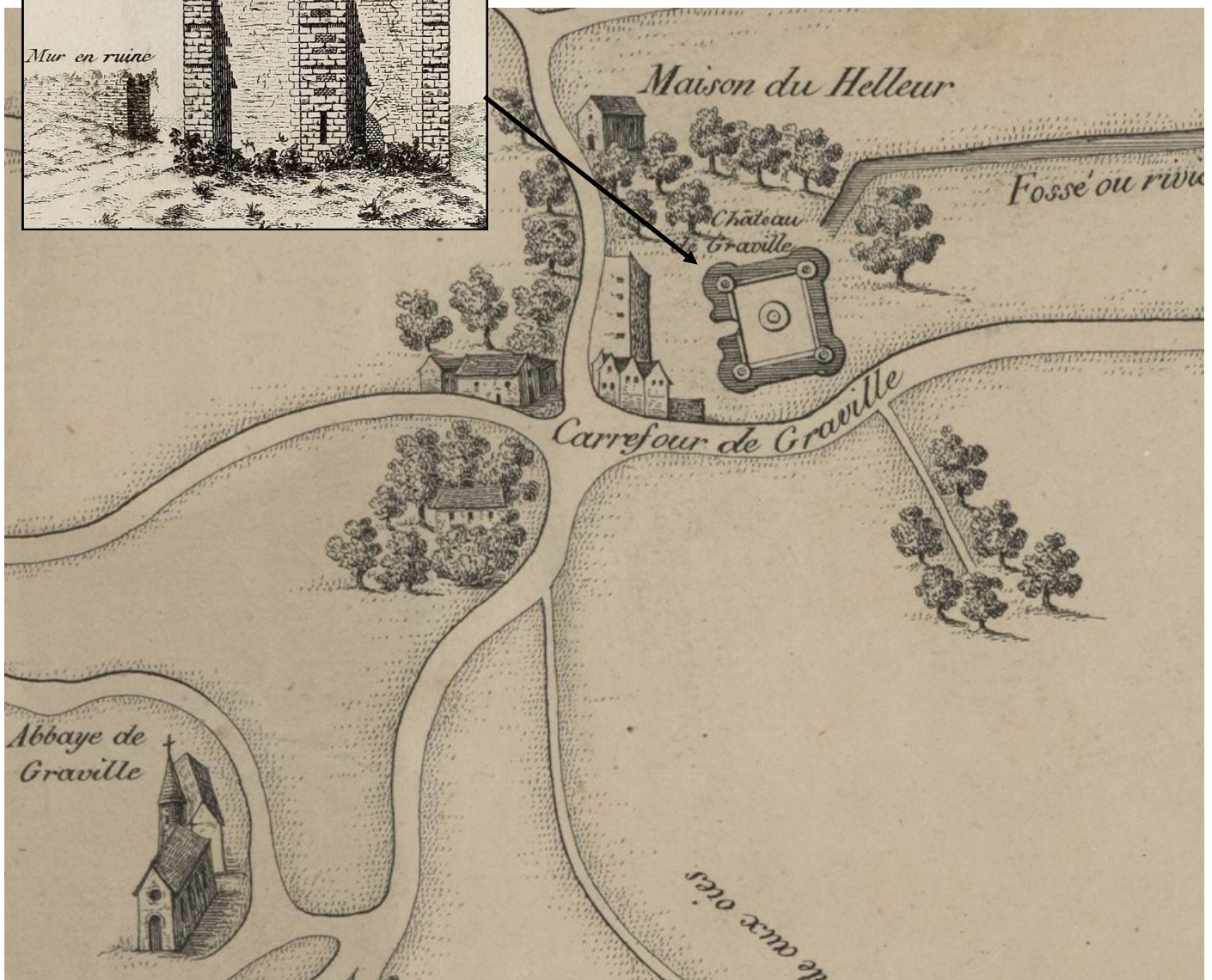
BULLETIN DE L'ASSOCIATION VIE ET MÉMOIRE DE L'AVENUE DAL PIAZ

Histoire de l'Avenue DAL PIAZ et de son environnement - n° 2




Ruines du donjon du château de Graille. Gravure du XVIII^e siècle publiée par le comte de Caylus, dans Recueil des Antiquités, Tome IV, 1761

-Archives Municipales-




BULLETIN DIFFUSE GRATUITEMENT A TOUS LES HABITANTS DE L'AVENUE DAL PIAZ

Contact :  buquet.sergelh@orange.fr

 06.43.44.80.35

 phmasselin@orange.fr

 07.83.11.25.33.

<https://aucoindelavenue.wordpress.com/>

<http://avenuedalpiaz.canalblog.com/>

La Motte féodale (1)

À l'angle des rues Pablo Neruda et Dal-Piaz, dans le prolongement de l'avenue Salvador-Allende, se trouve une modeste motte de terre au sommet légèrement bombé. C'est à cet endroit précis que s'élevait au XIe siècle la motte de la « vieille tour », structure défensive destinée à protéger un édifice en bois, construit sur un terre demi-circulaire. À l'origine, cette motte, large de 35 m et haute de 4 m, surplombait la ville. Construite en bord de falaise, elle offrait un point de vue remarquable sur la ville basse, une partie de la vallée de la Seine et l'Estuaire.

Son promoteur Guillaume Malet, constructeur de la Collégiale, ancêtre du Prieuré de Graville, fut un compagnon de Guillaume-le-Conquérant à Hastings en 1066.

Amputée au XIXe siècle par la construction de la rue de l'Abbaye (devenue rues Pablo NERUDA), la motte s'est retrouvée abandonnée et envahie par la végétation.

Elle fut redécouverte et mise à jour par Serge Launay, un Aplemontais très investi dans la vie de ce quartier; Jean-Pierre Watte, archéologue au Muséum d'Histoires Naturelles y fit les premières fouilles. En 2008, le site est réaménagé.




Essai de représentation d'une motte féodale



Photo : Internet



Cette belle maison, qui appartenait à Mr VINOT, responsable de la S.H.L.E., est l'ancienne Direction technique de la S.H.L.E.. Elle était située au coin des rues de l'Abbaye (N° 157) et de l'Abbé VARRIGNON (ancienne rue des Merles), sur le terrain de la Motte féodale. Elle a été démolie en 2002.



La Motte féodale (2)



Celui qui a redécouvert la motte :

o

**Serge LAUNAY
1924 - 2009**



Blogger

Serge Launay déclinait ses multiples passions sur un blog qui fonctionne toujours et qui donne de nombreuses informations sur le quartier d'Aplemont (Tour Robinson et le foyer transatlantique, la Cité-jardin, le Centre C.A.F. « Les Iris », l'activité commerciale place St Paul etc). Il parle aussi de la redécouverte de la Motte Médiévale de la vieille tour dont il fut l'un des protagonistes.

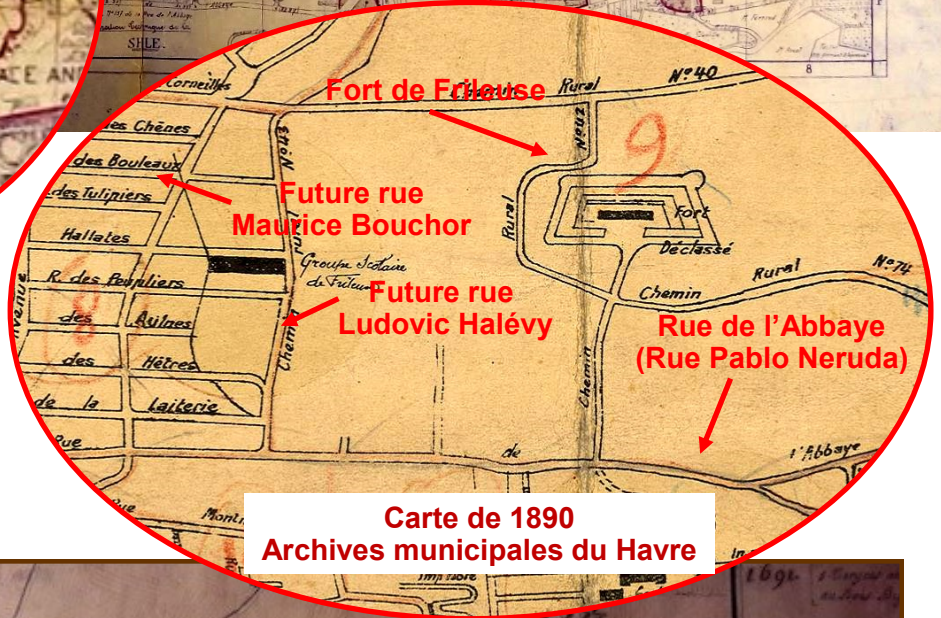
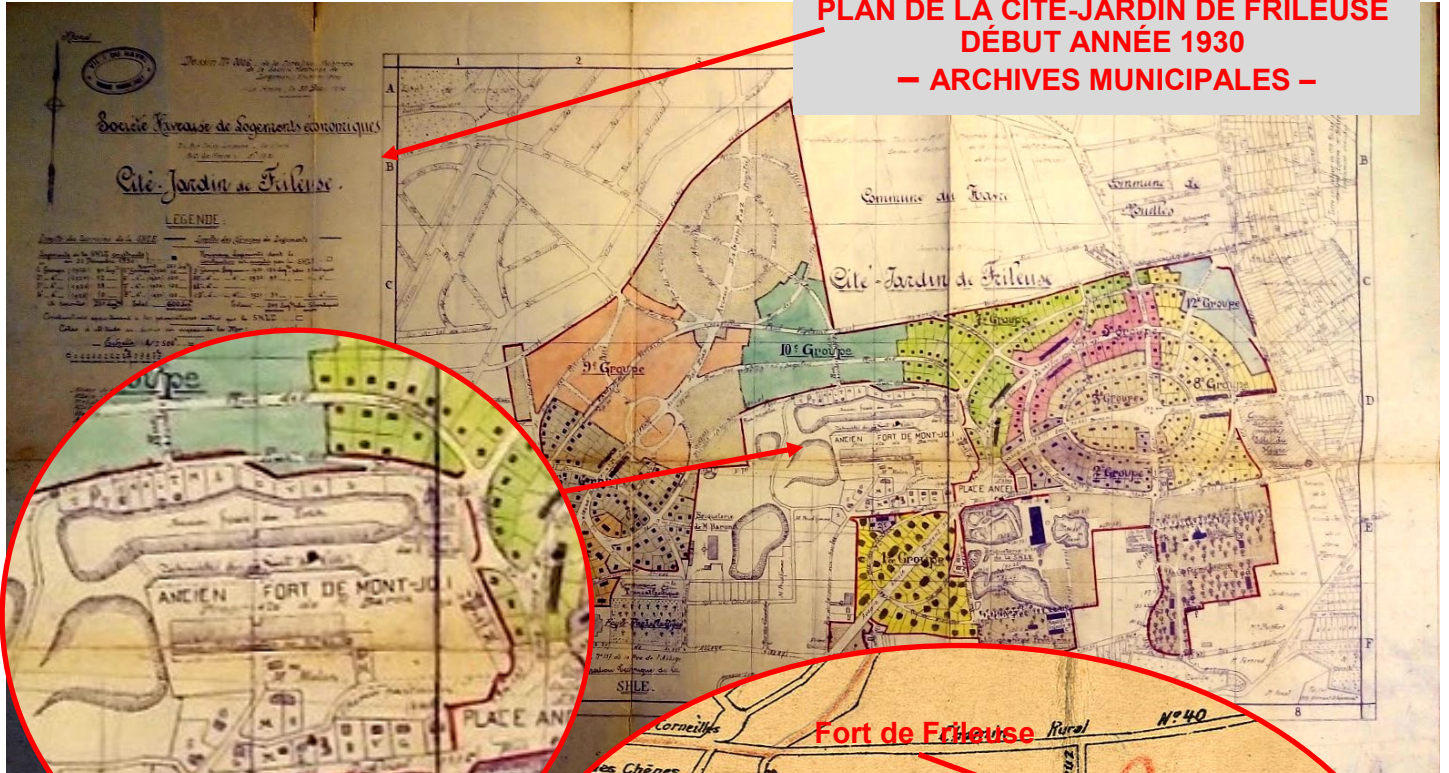
Un ex-maire du Havre, Daniel Colliard lui rendait hommage lors de ses obsèques ayant lieu en novembre 2009 : « **Serge Launay était l'une de ses personnalités ayant marqué durablement la vie de leur quartier. Et le sien, c'était Aplemont ; Aplemont Qu'il avait chevillé au corps pour ne pas dire gravé dans le coeur** ».

« **Après son décès toutes les associations et sa famille ont demandé à la municipalité de donner un nom à un lieu d'Aplemont pour honorer sa mémoire** » indique Denis Launay. Ce serait effectivement une excellente idée.

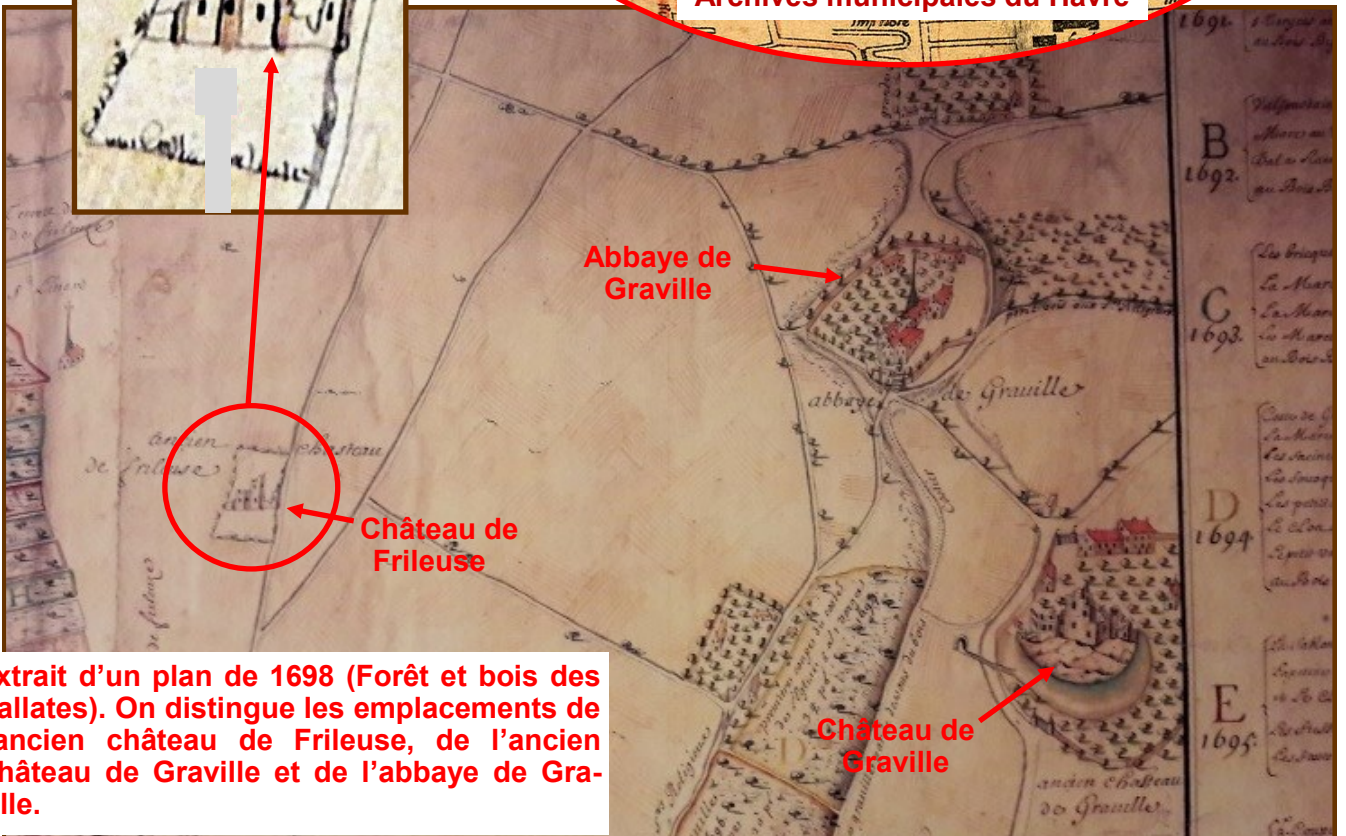
● <http://aple-archi.blog4ever.com/>

Le Château et le Fort de Frileuse

PLAN DE LA CITÉ-JARDIN DE FRILEUSE
DÉBUT ANNÉE 1930
– ARCHIVES MUNICIPALES –



Carte de 1890
Archives municipales du Havre



Extrait d'un plan de 1698 (Forêt et bois des Hallates). On distingue les emplacements de l'ancien château de Frileuse, de l'ancien Château de Gravelle et de l'abbaye de Gravelle.