

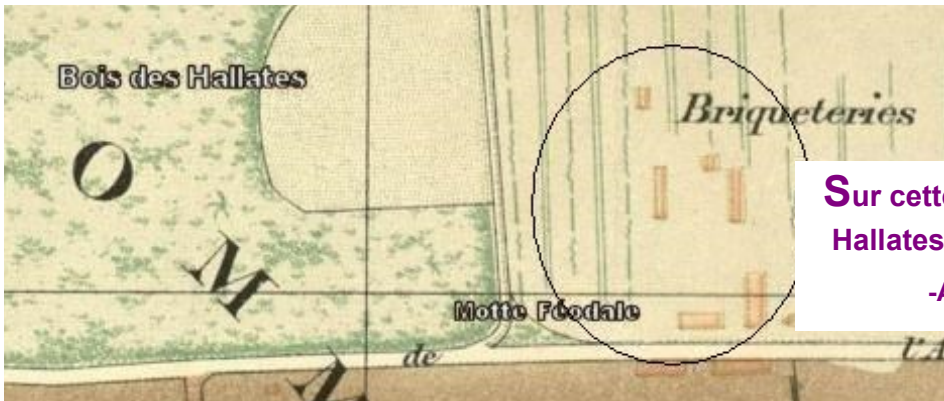
# L'avenue

# DAL PIAZ

SPECIAL  
HISTOIRE

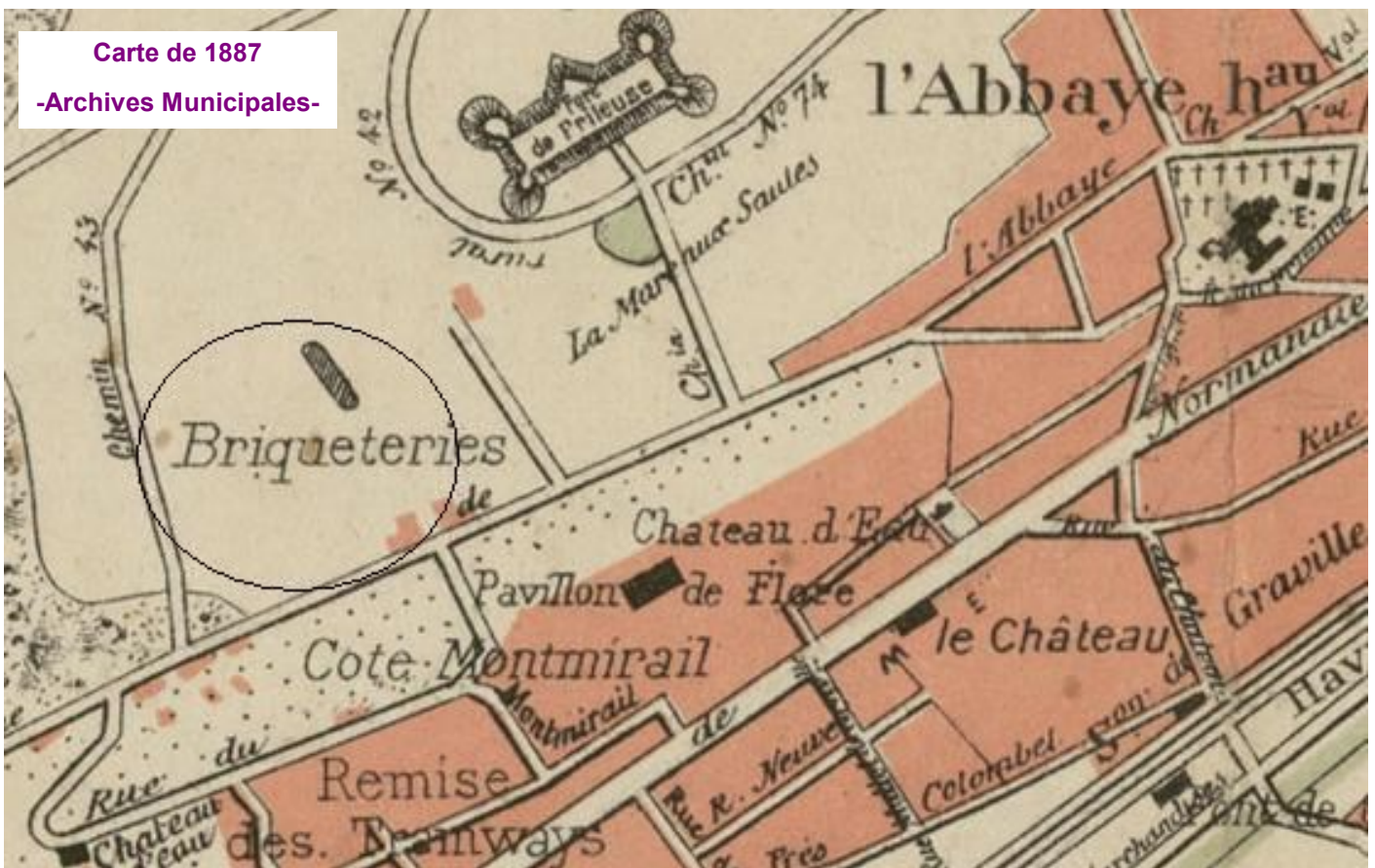
BULLETIN DE L'ASSOCIATION VIE ET MÉMOIRE DE L'AVENUE DAL PIAZ

Histoire de l'Avenue DAL PIAZ et de son environnement - n° 3



Sur cette carte de 1895, le Bois des Hallates rejoignait la Motte féodale

-Archives Municipales-



Carte de 1887

-Archives Municipales-

BULLETIN DIFFUSE GRATUITEMENT A TOUS LES HABITANTS DE L'AVENUE DAL PIAZ

Contact : ✉ [buquet.sergelh@orange.fr](mailto:buquet.sergelh@orange.fr)

☎ 06.43.44.80.35

✉ [pmasselin@orange.fr](mailto:pmasselin@orange.fr)

☎ 07.83.11.25.33.

<https://aucoindelavenue.wordpress.com/>

<http://avenuedalpiaz.canalblog.com/>



## Le Fort de Frileuse (2)



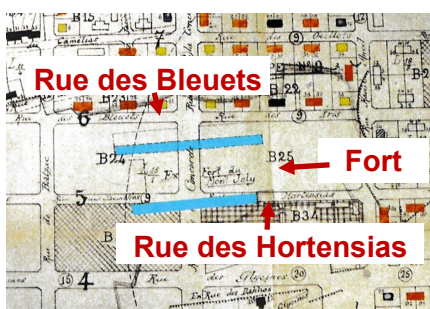
Habitants  
Du fort

(Photos  
Mme  
Chamaillé)



Après la guerre de 1870, le fort fut déclassé et occupé par une quarantaine de familles ouvrières dont la plupart travaillaient à la briqueterie Molon. Les conditions de logement étaient déplorables et l'hygiène y était totalement absente, d'où une mortalité infantile très importante. Le tout à l'égout était absent, un ruisseau coulait jusqu'à la mare ; les toilettes se faisaient dans la cuvette, le bain dans le baquet de bois.

Source du texte et des 2 photos : Collectif du Plateau, *Au fil du temps Frileuse-Aplemont*



Fort de Frileuse - 1945 - Extrait  
du plan de la Reconstruction  
(Babaud)



Emplacement  
approximatif du  
Fort de Frileuse




Alignement des casemates à l'intérieur du fort (Photo Max Cressent -1945)  
« Histoire des fortifications du Havre » de Jean-Paul Carnet



# Les briqueteries



Briqueterie en haut de la Tour Robinson



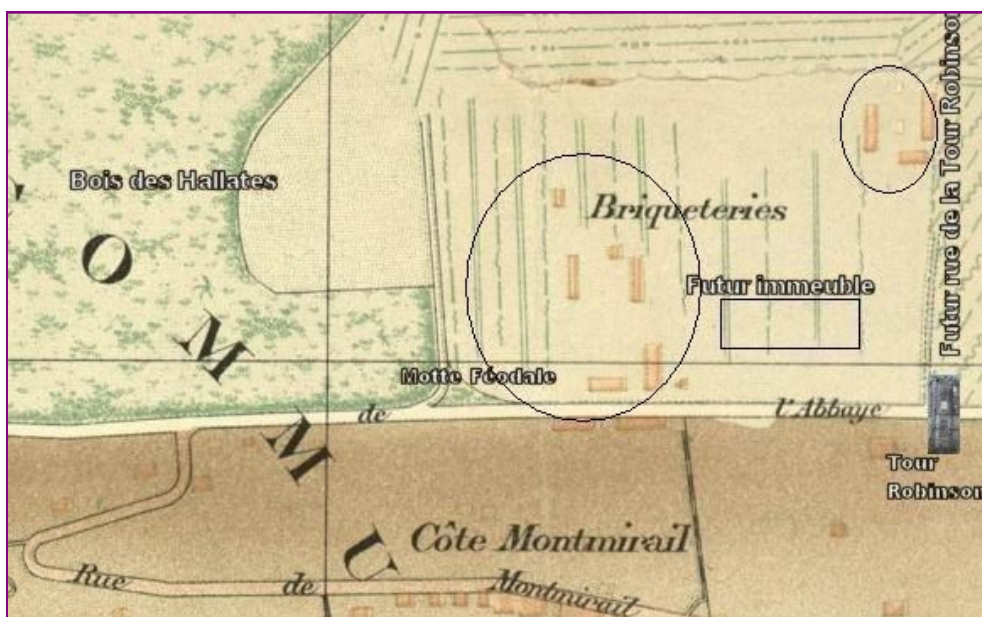
Au fond la cheminée de la SHLE, au milieu la cheminée Molon (Baron) et au premier plan la cheminée Dubosc en morceaux détruite en 1907.

D'après l'écrivain havrais Jean LEGOY, certaines briqueteries de la rue de la Vallée (Graville, ville basse) et du Perrey, se réinstallèrent sur le plateau de Frileuse entre 1867 et 1872.

En 1872, la briqueterie SAMSON installa le premier four à feu continu (Amis du Vieux Havre).

En 1882, SAMSON devenu MOLON exploita le Fort de Frileuse comme carrière et deviendra la briqueterie BARON à partir de 1888 (Jean LEGOY).

La briqueterie BARON était située en haut de la future rue de la Tour Robinson. Elle fut désaffectée entre 1935 et 1939 (Arch. Le Havre).



⇨ Carte de 1895 (Archives du Havre).

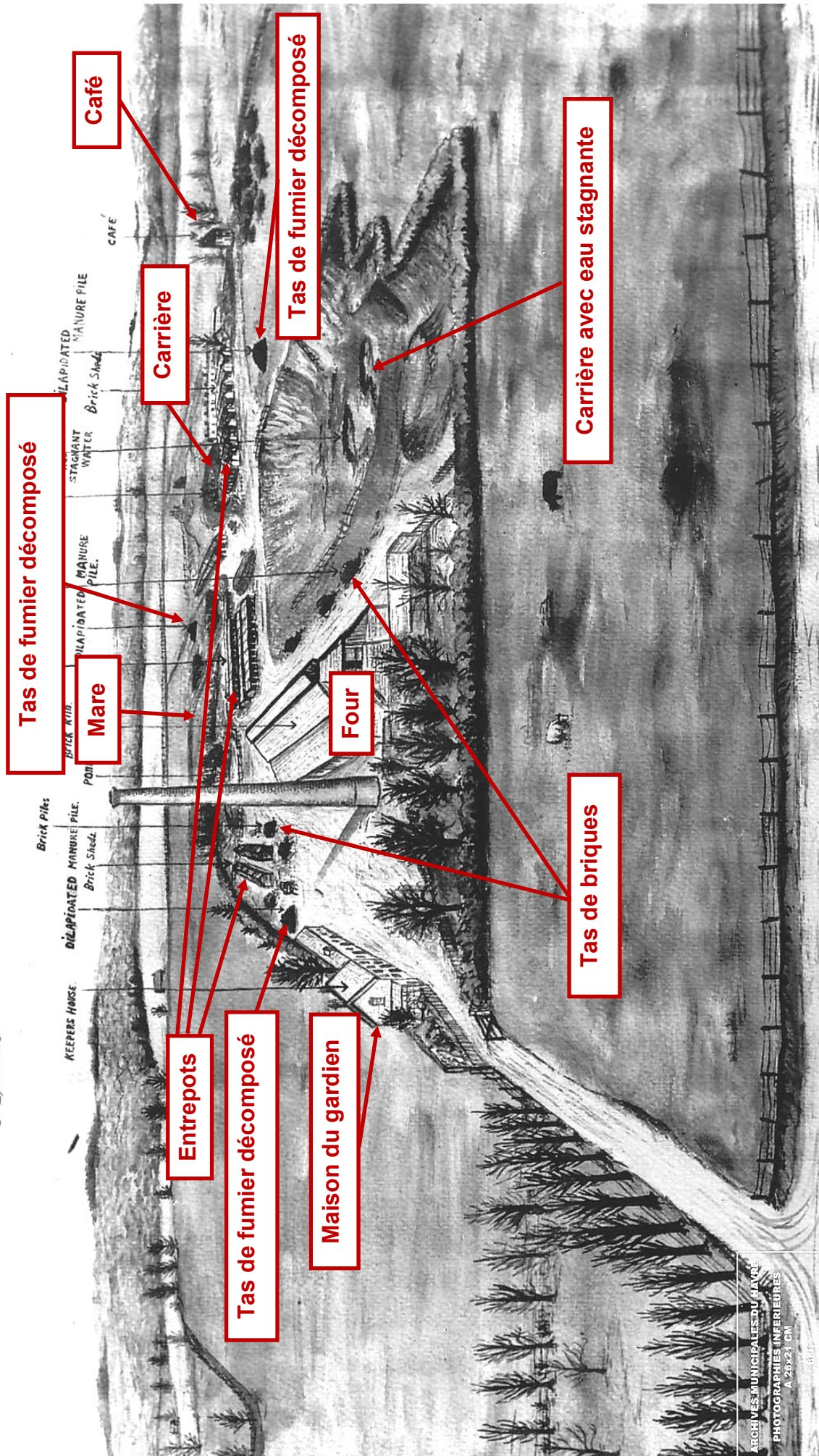
Le Bois des Hallates rejoignait à cette époque la motte féodale.

Un site qui raconte l'histoire de la briqueterie MOLON située à Frileuse : <http://latourrobinson.pagesperso-orange.fr/indexbriqueterie.html>



# Briqueterie Molon - 1915

(MOLON'S BRICK-FIELD.)  
5<sup>th</sup> April 1915



ARCHIVES MUNICIPALES DU SAUVÉ  
PHOTOGRAPHIES INFÉRIEURES  
A 26221 CM